

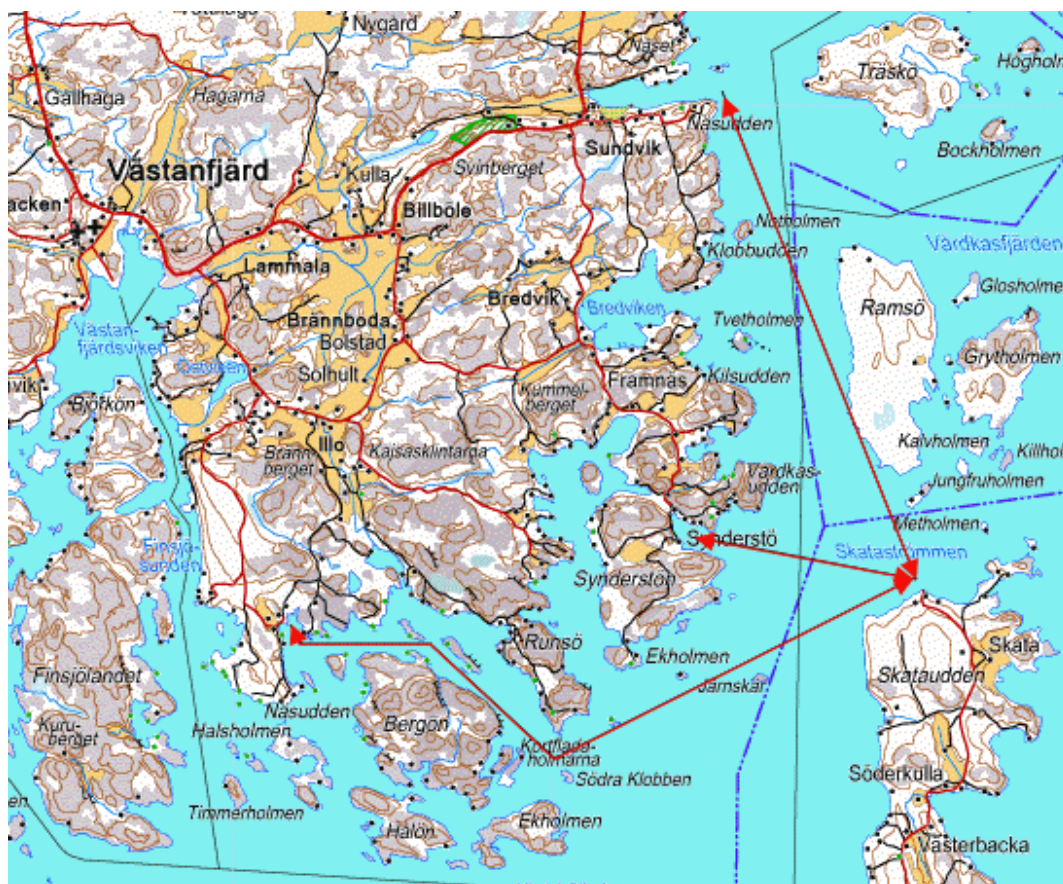
VÄGAR

5 vägar leder till Västanfjärd. Brantens väg är för smal för publik transport, Vestlaxvägen är i farlig skick, Tappovägen är den enda som har märkts med skylt, då Björkbodavägen och Dalsbruksvägen ännu är utan skyltar.

FÖRSLAG: Västanfjärd behöver bättre vägförbindelser, med flera skyltar, som leder mer gäster genom Västanfjärd.

1.1 Ny Genväg Bromarv - Pargas

Västanfjärd - Bromarv landsvägsfärja



Byrådetets ordförande har tagit kontakt med Vättilax byråd i Bromarv, som är intresserad av samarbete. En 12 personers landningsbåt finns färdigt i Illoport. Den kan också ta motorcyklar och cyklar.

Västanfjärdens byråd har besökt Bromarv och diskuterat samarbetet. Bromarvsborna önskar att det skulle åstadkommas en förbindelse inte enbart för fotgängare och cyklister, utan också bilar och bussar.

Bromarv önskar någon gammal billig vajerfärja från Sunderstöviken till Skata i Bromarv. Problemet är att vägnätet till Sunderstö inte kan ta bussar. En annan möjlighet skulle vara någon förbindelsebåt, som skulle åka från Sundviken till Skata i Bromarv.

Projektledaren har tagit reda på möjligheter att hitta lämpliga färjor. Finnferries (Suomen Saaristovarustamo Oy) äger nu alla statens gamla förbindelsebåtar. Efter anbudsfordarandena håller många dugliga förbindelsebåtar på att bli stående. De första blir lediga 2013: Viken (Pargas ruttområde) och Jurmo II (Iniö ruttområde). I början av år 2014 blir Rosala II (Hitis ruttområde) och Kaita (Rimito ruttområde) lediga. Det är inte säkert vad rederiet tänker göra med de här förbindelsebåtarna, men man skulle kunna tro, att man kunde till exempel få hyra någon av dem.

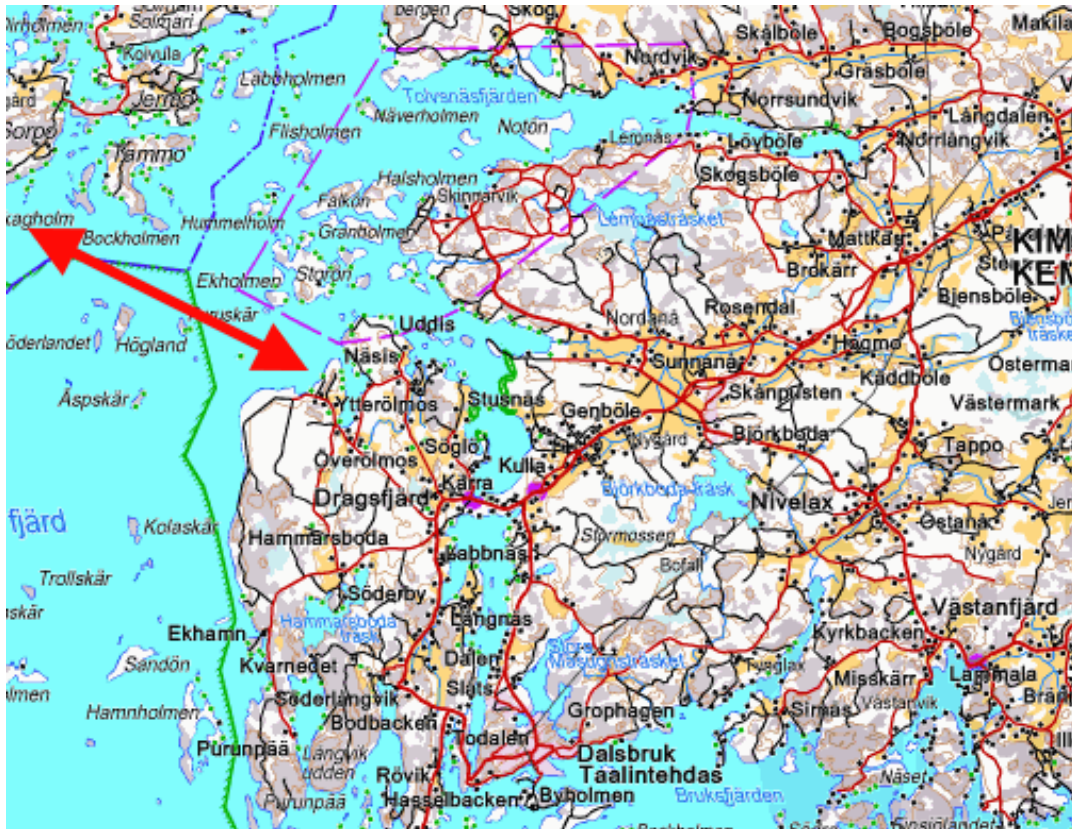
Av de förbindelsebåtarna som skall bli lediga, är speciellt dessa landsvägsfärjor intressanta:

- Viken = 13 personbilar ledig 2013
- Kaita = 8 personbilar ledig 2014

Båda kunde vara lämpliga på Sundvik - Skata rutten.

Förbindelsen Västanfjärd - Bromarv har diskuterats med Martti Nilsson, ledare för Central Baltic cykelprojektet. Han anser att förbindelsen är viktig, speciellt om den har en motsvarande förlängning, lätttrafikförbindelse Kimitoön - Höglandet - Pargasport.

1.2 Kärra - Pargasport båtförbindelse



Den här förbindelsen har diskuterats med **Markku Lindroos** i Ölmos (potentiell trafikerare) och handelsmannen **Riitta Kosk** i Pargasport (behovet finns redan).

FÖRSLAG: Lätttrafikförbindelsen (Nagu) - Pargasport - Kimitoön kunde först förverkligas med Janne Lehtos (JaLeLine Oy) nya stora ribb (2012). Han trafikerar redan med turbåten m/s Autere på rutten Åbo - Sjalö - Nagu, och med den lilla turbåten m/s Brunssi (minikryssningar i Nagu) och m/s Ruissalo (Aura å - Runsala).

1.3 Gemensam trafik

- **Transportpool** (e.g. via Facebook) möjliggör skjuts från/till buss som kommer till Kimito el. Dalsbruk
- **Samtransport** (e.g. via Facebook) med möjlighet att stanna ett par timmar i Dalsbruk el. Kimito.
- **Anropstaxi** el. **periferiskjuts** till Kimito och/eller Dalsbruk och för övrigt samordna olika skjutsformer som kyrktaxi, skoltaxi, färdtjänst, m.m.

1.4 Cykelled längs Lammalavägen och Sundviksvägen

Cykelleden behövs så att skolbarnen inte behöver använda den livligt trafikerade landsvägen som inte har lämpliga kanter för lätt trafik.

1.5. Vägskyltar



Dalsbruksvägens och Hertsbölevägens korsning i Dalsbruk, ©Aaro Söderlund 2012

Projektet har förhandlat med Åbo vägdistrikts vägmästare **Markus Salminen** för att få åtminstone en officiell vägskylt i Dalsbruk, vid Dalsbruksvägens och Hertsbölevägens korsning (se i bild). Nu behövs byrådet fullmakt åt projektledaren för att han kunde lämna in en officiell ansökan för skylten.

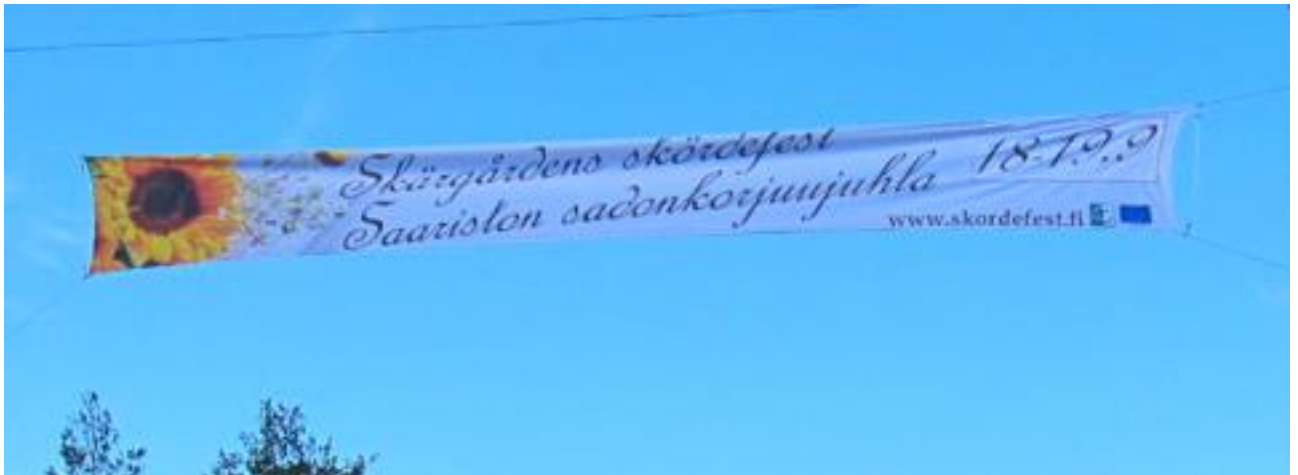
FÖRSLAG: byrådet ger fullmakt åt projektledaren ASAP, för att skyltningen färdas på våren 2013.



©Peter Flinkman, Sillisatama Oy 2012

Byrådet har redan beställt VÄLKOMMEN - VÄSTANFJÄRD - TERVETULOA skyltar för att markera alla de 5 vägarna som leder till Västanfjärd. Dessa åtgärder skall hjälpa den potentiella inkommande trafiken att bättre hitta Västanfjärd.

FÖRSLAG: skyltarna monteras på plats på våren 2013, så fort som möjligt.



Skärgårdens skördefest banderoll i Nagu, foto ©Aaro Söderlund 2012

I fall vägområdets ägare (staten eller kommunen) accepterar, skulle platser för 9 x 1 m banderoll sättas upp över vägar:

- 1) i Lammala vid Knallis / biblioteket
- 2) på Kalkholmens huvudbrygga.
- 3) Vårdkasen kunde också få nytta av sin egen banderollplats inom tomten vid inkörning.
- 4) i Sundvik, över Fiskhamnsvägen.

Banderollerna skall bytas nästan varje sommarvecka enligt händelsekalendern, för att påminna om det följande evenemanget, på så sätt att det alltid finns en banderoll uppe (t.ex. 'VÄLKOMMEN TILL VÄSTANFJÄRD' om ingenting annat). Ensidig banderoll kostar ca. 300€ i Lightpress i St Karins. Banderollen kommer fram bekvämt i postpaket.

FÖRSLAG: byrådet säljer reklamplats på banderollerna, och beställer Välkommen-banderoller (Välkommen till Lammala, Välkommen till Västlax, Välkommen till Sundvik osv.) som monteras på plats i maj 2013.